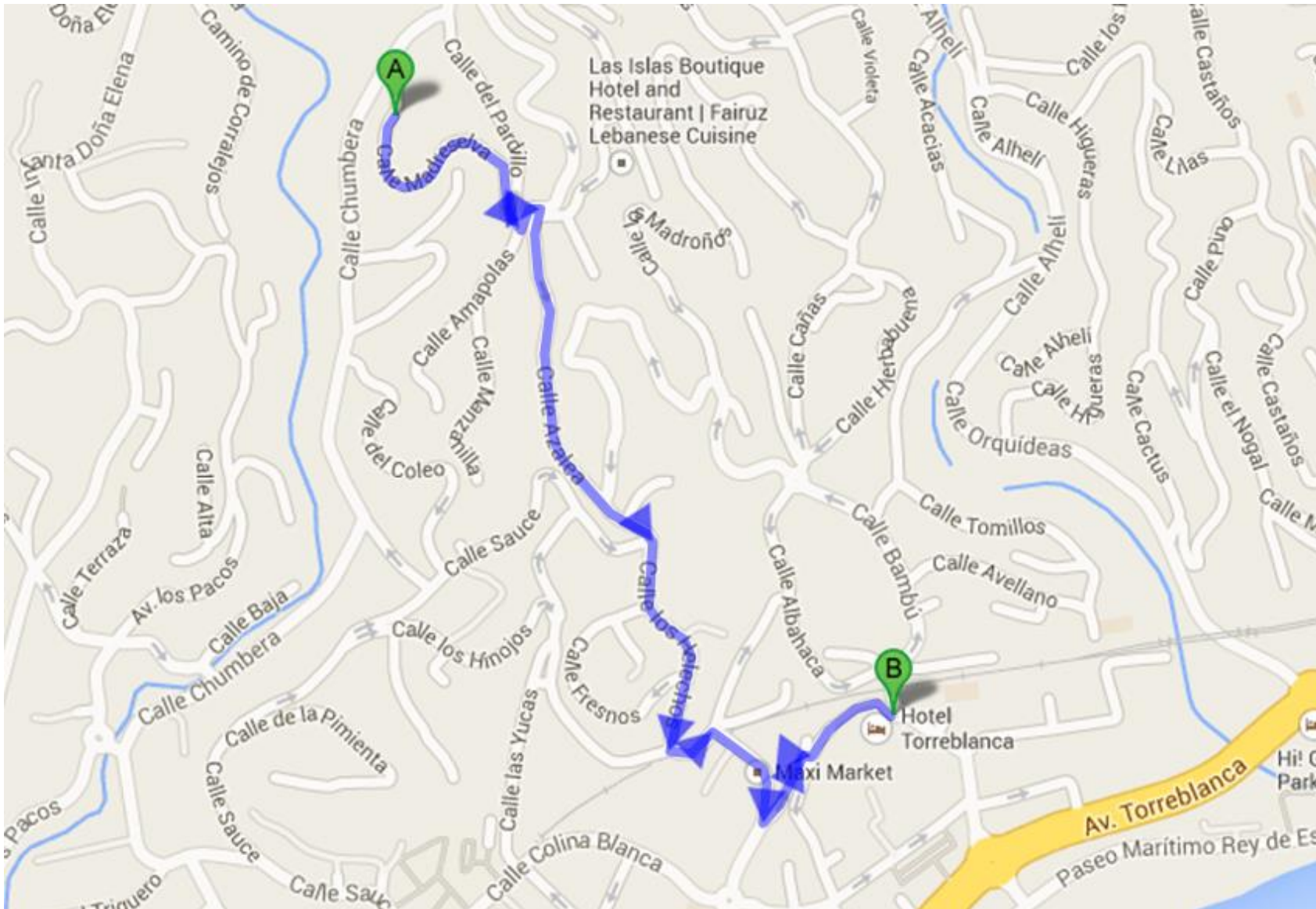
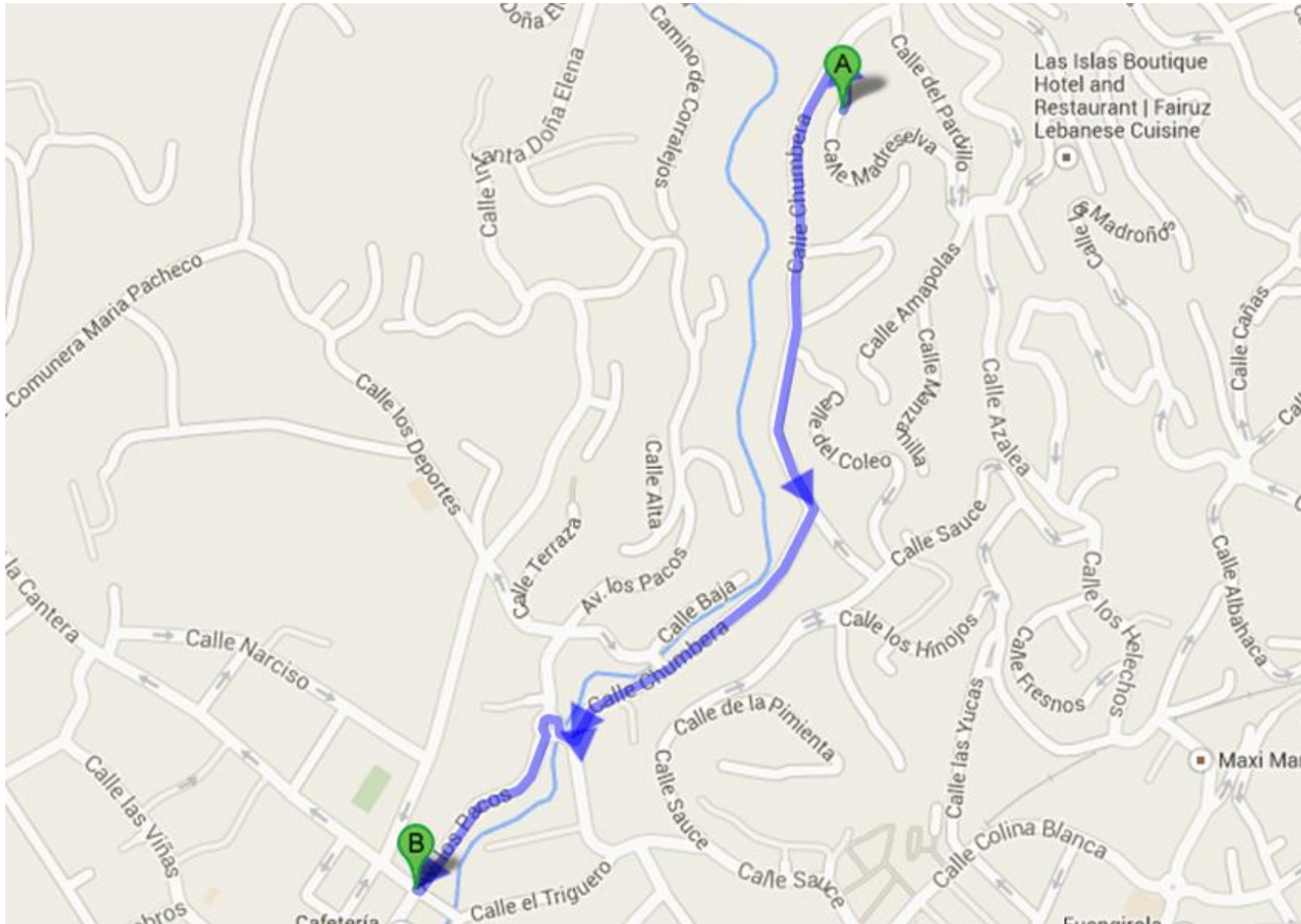


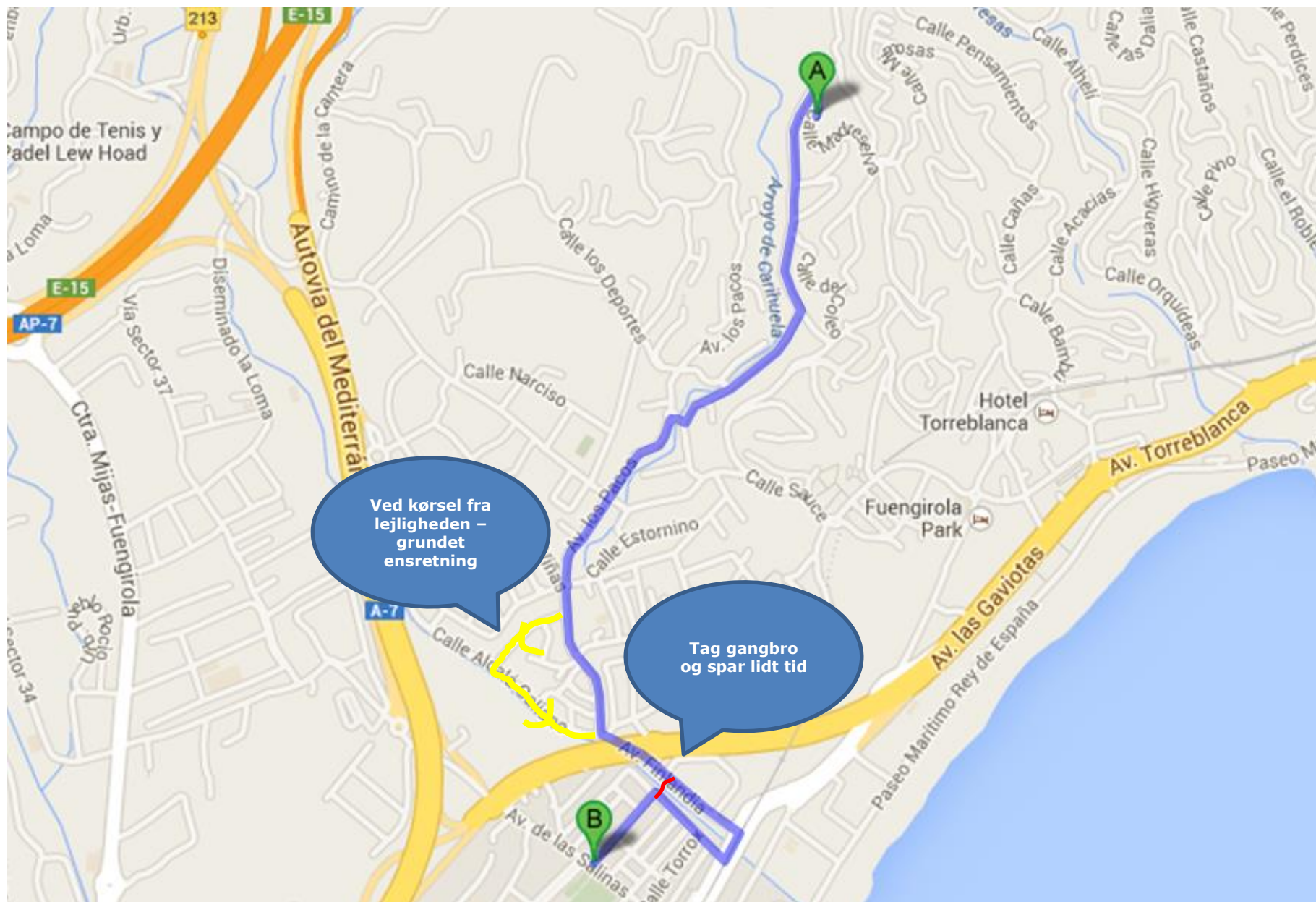
KORT 1: FRA LEJLIGHEDEN TIL TORREBLANCA STATION, MINI-MARKED OG VIDERE TIL STRANDEN (GÅ OG KØRE). VED KØRSEL DEN ANDEN VEJ (HJEM) – SE KORT 2



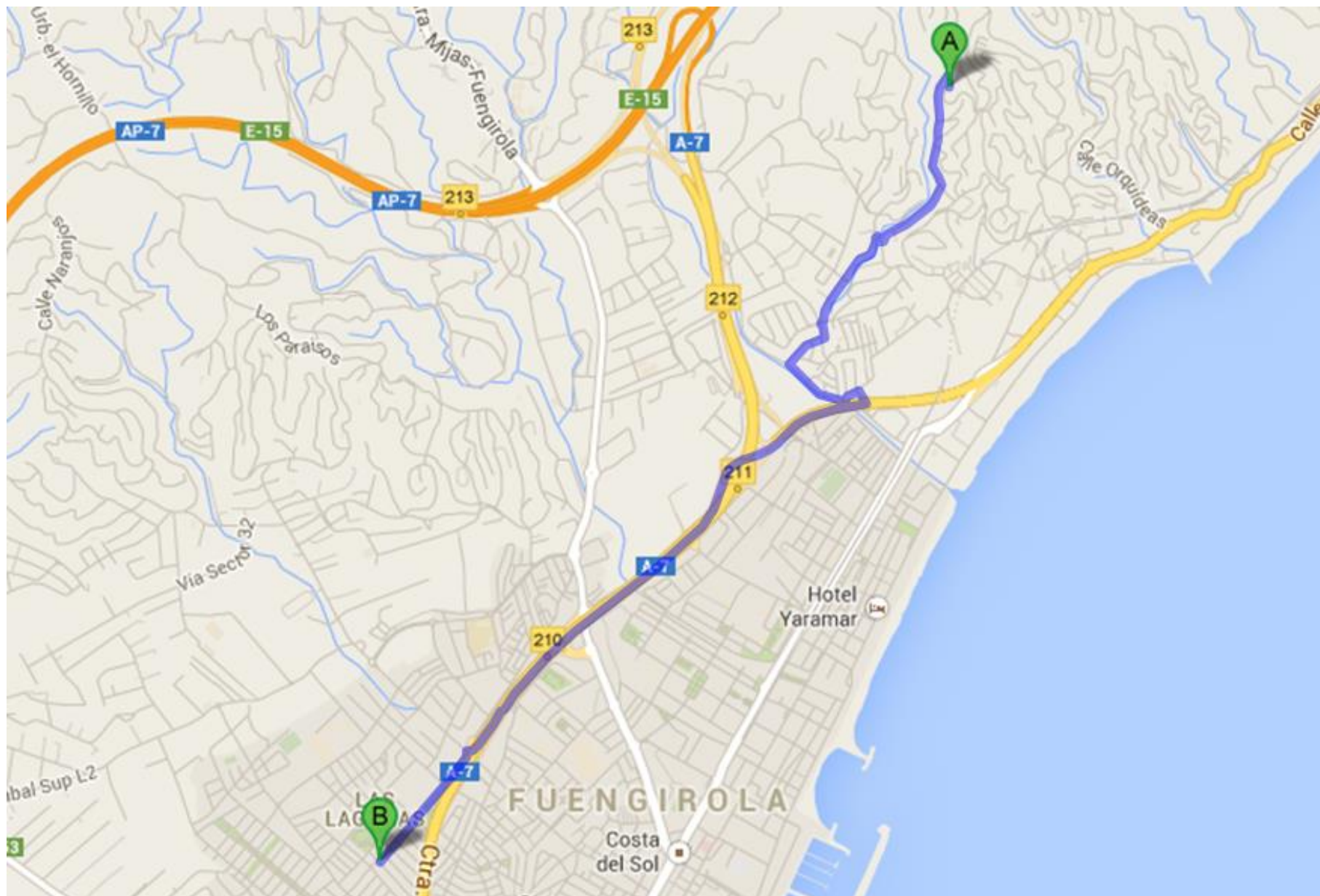
KORT 3: FRA LEJLIGHEDEN TIL MINI-MARKED I LOS PACOS – 1,2 KM – BAGEREN LIGGER PÅ VEJEN. GÅ OG KØRE BEGGE VEJE.



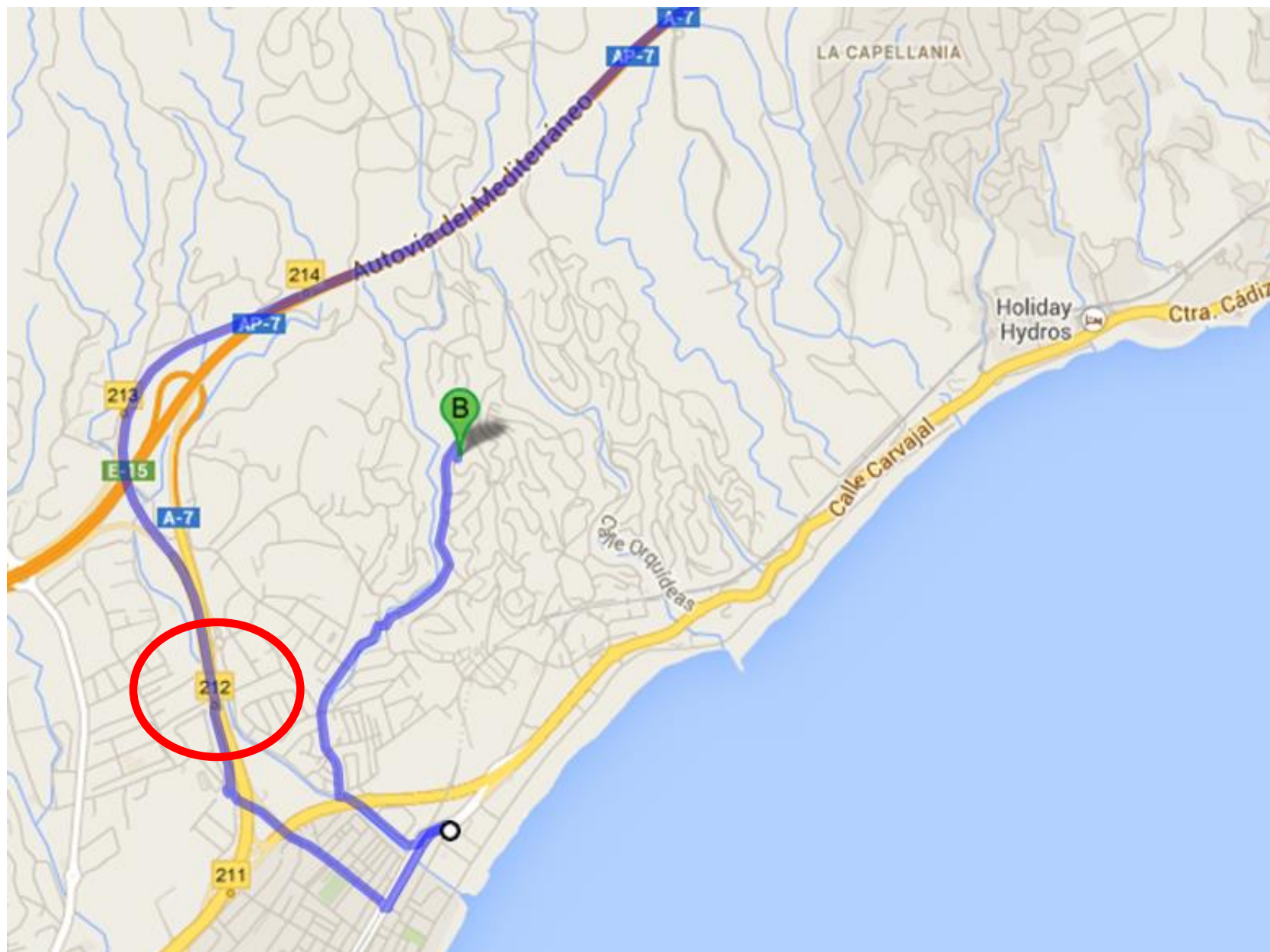
KORT 4: FRA LEJLIGHEDEN TIL MERCADONA SUPERMARKED – CA. 2 KM. – RIGTIGT STORT SUPERMARKED – ALA FØTEX



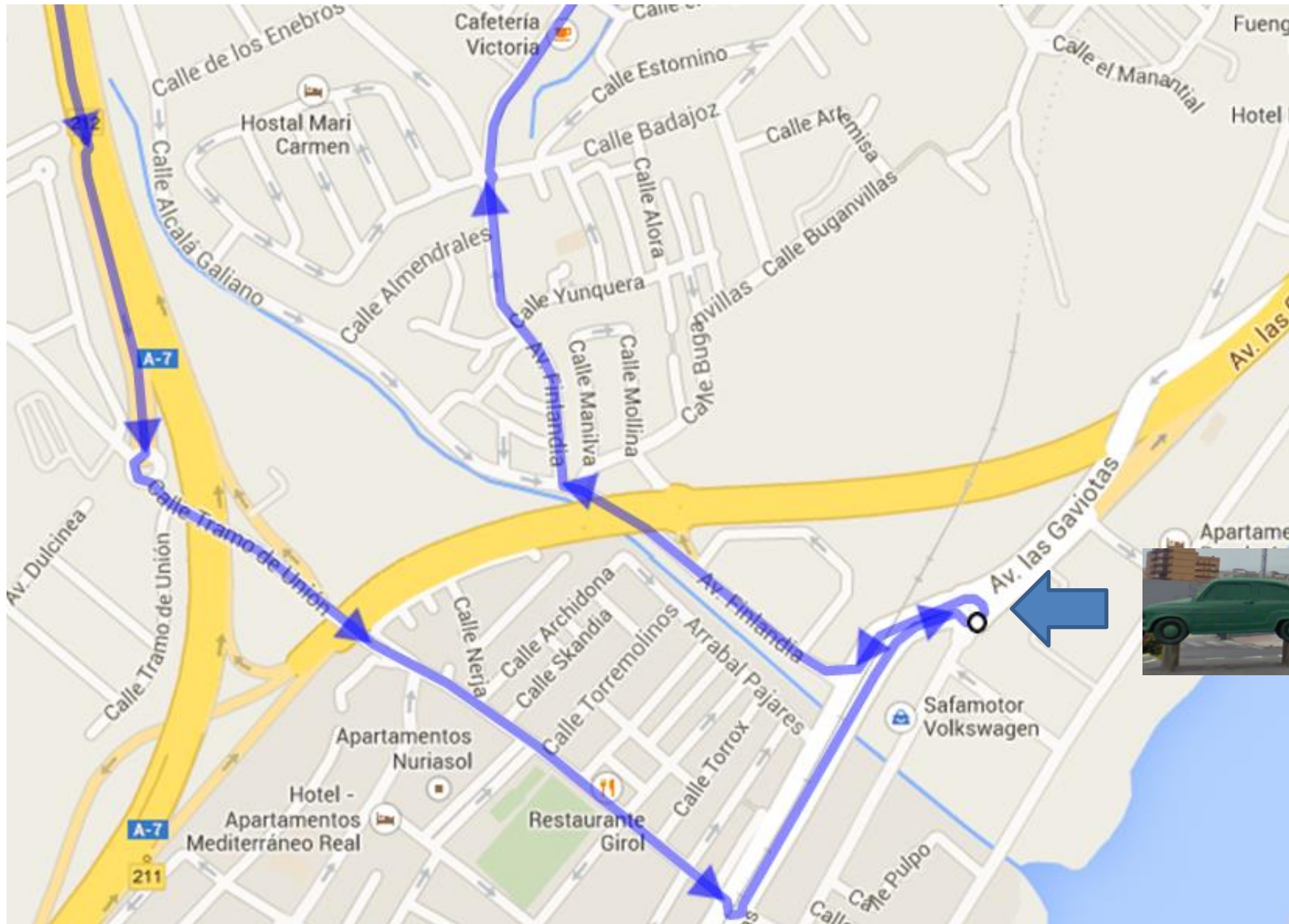
**KORT 5: FRA LEJLIGHEDEN TIL CARREFOUR HYPER-MARKED – ALA BILKA –
TAG AFKØRSEL "FUENGIROLA/CAMBIO DE SENTIDO" PÅ A7 – 5 KM**



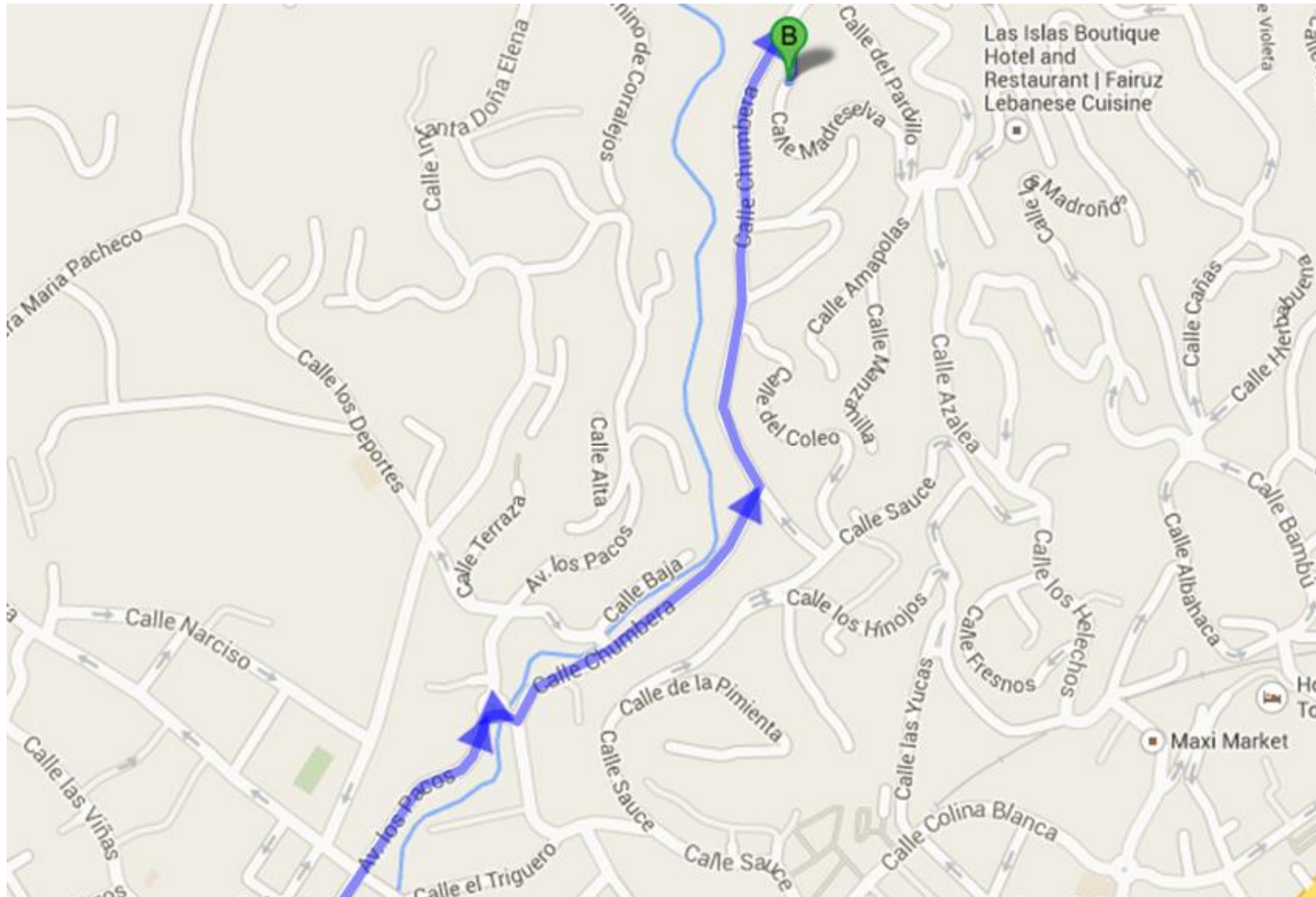
KORT 6: FRA LUFTHAVNEN: EFTER 19 KM PÅ MOTORVEJEN FRA LUFTHAVNEN HOLDES TIL HØJRE MOD 214 – OG DER FORTSÆTTES TIL AFKØRSEL 212 – (1 AF 3)



KORT 7: FRA LUFTHAVNEN: FRA AFKØRSEL 212 TIL AV. LOS PACOS - (2 AF 3)



KORT 8: FRA LUFTHAVNEN: FRA AV. LOS PACOS TIL LEJLIGHEDEN – (3 AF 3)



BILLEDE 1

KØRSELSVEJLEDNING TIL LEJLIGHEDEN – STEP-BY-STEP – MED BILLEDER

GROUND ZERO ER RUNDKØRSLEN MED DEN GRØNNE BIL – GPS KOORDINATER: 36.557852, -4.611

FØLG DEN HVIDE VAREBIL



BILLEDE 2

FØLG DEN GRØNNE BIL AD AV. FINLANDIA



BILLEDE 3

FORTSÆT UNDER BROEN



BILLEDE 4


FØLG DEN BLÅ PIL AD AV. LOS PACOS TIL LOS PACOS

(VEJEN ER ENSRETTET – SÅ NÅR I KØRER RETUR KOMMER I FRA VEJEN TIL VENSTRE)



BILLEDE 5

I DENNE RUNDKØRSEL SKAL I HOLDE TIL HØJRE OG OP AD BAKKEN AD CALLE CHUMBERA – HVOR BILEN KOMMER FRA



BILLEDE 6

I KOMMER OP AD BAKKEN TIL HØJRE OG SKAL DREJE SKARPT TIL HØJRE OP AD CALLE MADRESELVA TIL FUENGIROLA HILLS.
PARKERING SKAL SKE HVOR BILERNE HOLDER



BILLEDE 7

HER ER INDGANGEN. LEJLIGHEDEN LIGGER PÅ 2. SAL ØVERST I BILLEDET. IND GENNEM LÅGEN. OP AD TRAPPEN OG TIL VENSTRE. IND I DEN FØRSTE OPGANG D1. TRYK PÅ 3 I ELEVATOREN. LEJLIGHED D122. DER STÅR MØRCH PÅ DØREN.

